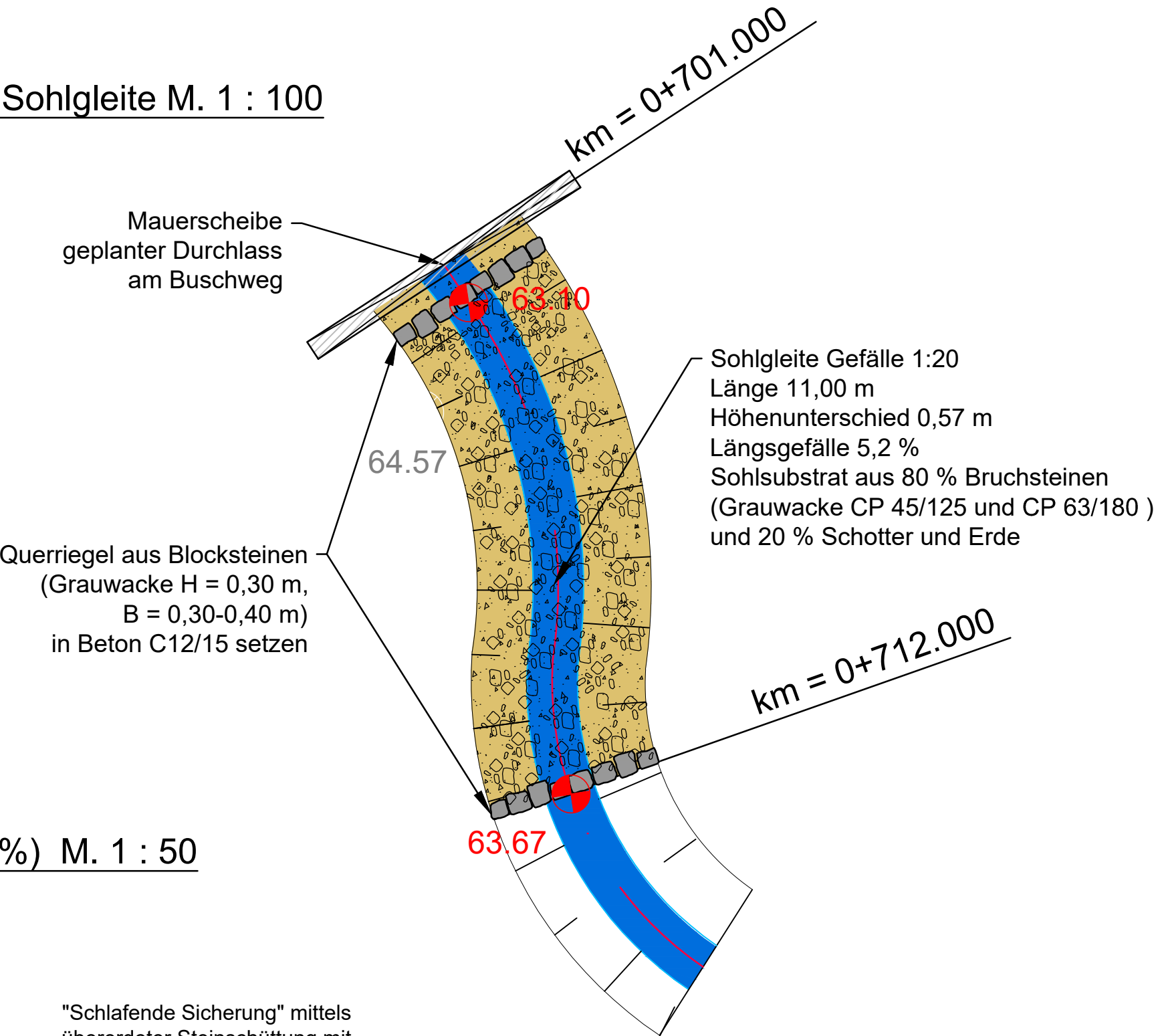
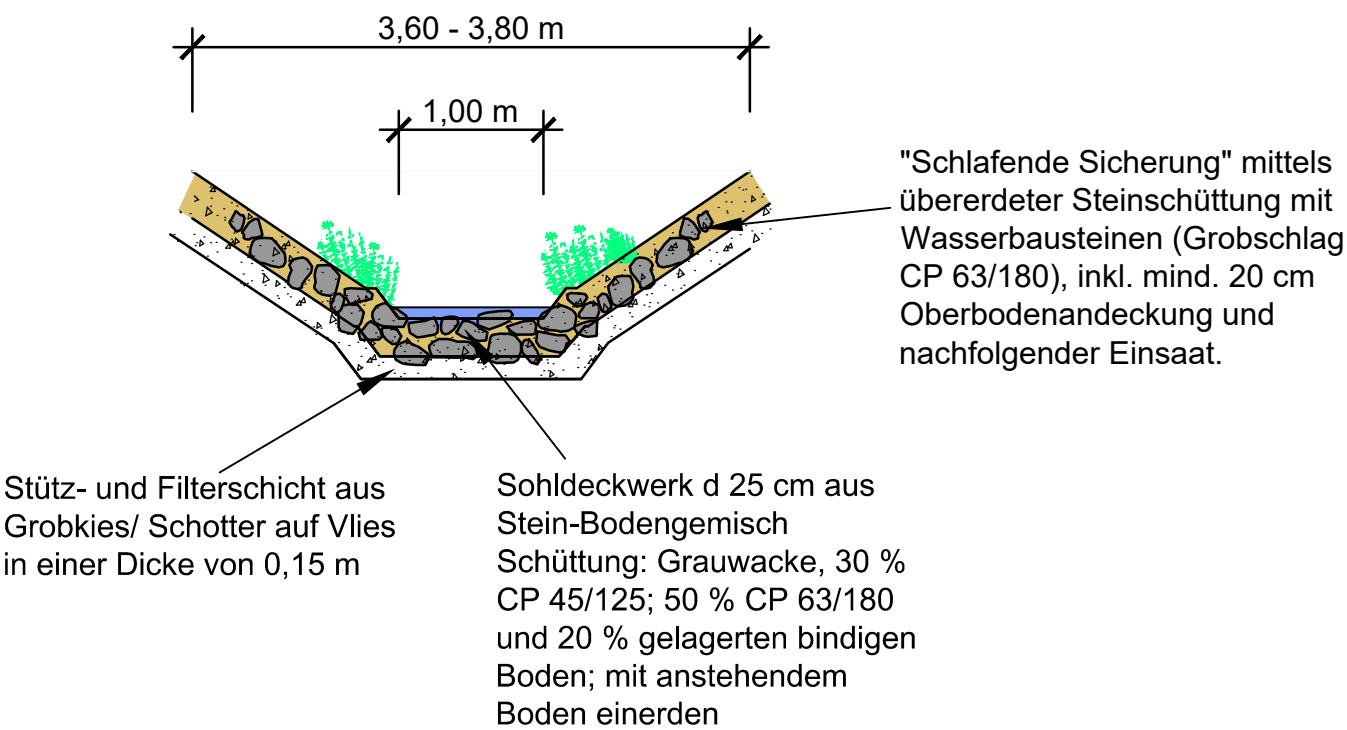


Aufsicht Sohlgleite M. 1 : 100

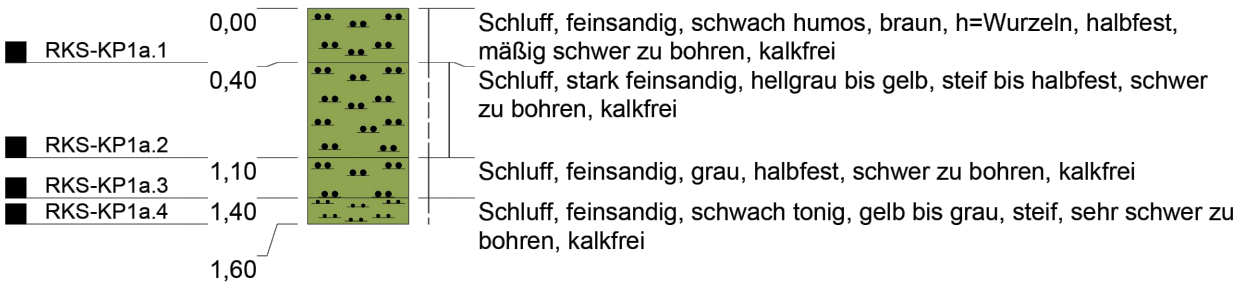


Detailschnitt: Gefällestrecke (5,2%) M. 1 : 50



RKS-KP1a  
(63,20 m NHN)

Profil Stat. km 0+712,00



Nur gültig für die Ausschreibung



- KSD -  
Kommunaler Servicebetrieb Datteln

Ökologische Verbesserung des Gewässers  
Sauerkampgraben - Unterlauf  
in Datteln-Horneburg  
**AUSFÜHRUNGSPLANUNG**

Proj. Nr.: M0042301  
Anlage: 7 Blatt: 1 (1)  
Maßstab: 1:50 / 1:100

**Detailplan Sohlgleite**  
von Station km 0+701 bis 0+712

bearb.	12.02.26	La
gez.	12.02.26	La
gepr.		

1. Änderung			
2. Änderung			
3. Änderung			
4. Änderung			